

Утверждена

(наименование документа об утверждении, включая наименования органов государственной власти или

органов местного самоуправления, принявших решение об утверждении схемы или

подписавших соглашение о перераспределении земельных участков)

от _____ № _____

Схема расположения земельного участка или земельных участков на кадастровом плане территории

Площадь земельного участка _____ 1 235 м²

(указывается проектная площадь образуемого земельного участка, вычисленная с использованием технологических и программных средств, в том числе размещенных на официальном сайте федерального органа исполнительной власти, уполномоченного Правительством Российской Федерации на осуществление государственного кадастрового учета, государственной регистрации прав, ведение Единого государственного реестра недвижимости и предоставление сведений, содержащихся в Едином государственном реестре недвижимости, в информационно-телекоммуникационной сети "Интернет" (далее - официальный сайт), с округлением до 1 квадратного метра. Указанное значение площади земельного участка может быть уточнено при проведении кадастровых работ не более чем на десять процентов)

Обозначение характерных точек границ	Координаты, м	
	(указываются в случае подготовки схемы расположения земельного участка с использованием технологических и программных средств, в том числе размещенных на официальном сайте. Значения координат, полученные с использованием указанных технологических и программных средств, указываются с округлением до 0,01 метра)	
	X	Y
1	2	3
н1	327 214,32	1 554 510,05
н2	327 207,45	1 554 539,28
н3	327 166,98	1 554 526,38
н4	327 170,65	1 554 499,79
н1	327 214,32	1 554 510,05



66:25:4401002

МСК-66, зона 1

ул. Зеленая

:148

:111










ЗУ1

:149

:7

Масштаб 1:1 000

Условные обозначения:

-  - граница кадастрового квартала
-  ЗУ1 - обозначение образуемого земельного участка
-  - образуемый земельный участок
-  - граница ОКС
-  :77 - кадастровый номер земельного участка, включенного в ЕГРН
-  - земельный участок, включенный в ЕГРН
-  - граница территориальной зоны
-  n1 - образуемая точка, сведения о которой позволяют однозначно определить ее местоположение
-  - вновь образованная часть границы, сведения о которой достаточны для определения ее местоположения
- 66:25:4401002 - номер кадастрового квартала
- МСК-66, зона 1 - система координат